

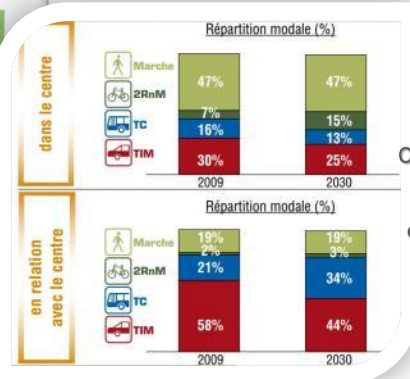
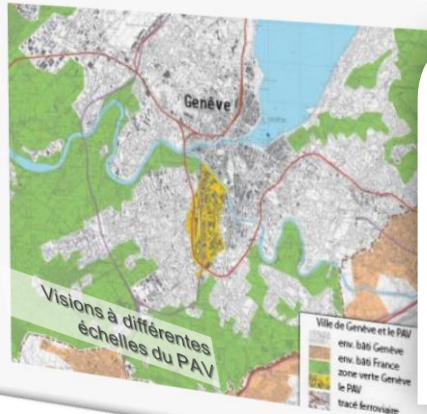
LA RIVIÈRE : UN MILIEU DE VIE

REMISE À CIEL OUVERT DE LA DRIZE DANS LE PROJET PRAILLE-ACACIAS-VERNETS - PAV

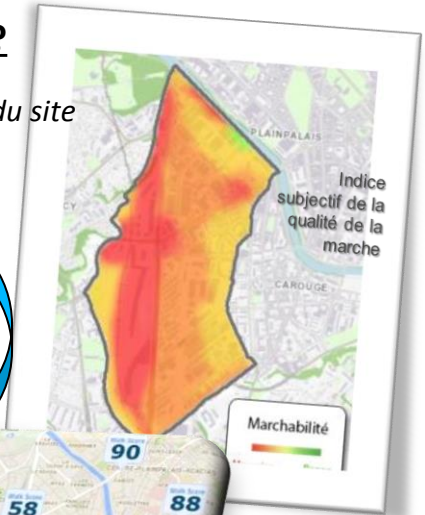
Où, Quand et Comment intervenir ?



#1 Lecture sensible du site



Objectifs du PAV en matière de mobilité



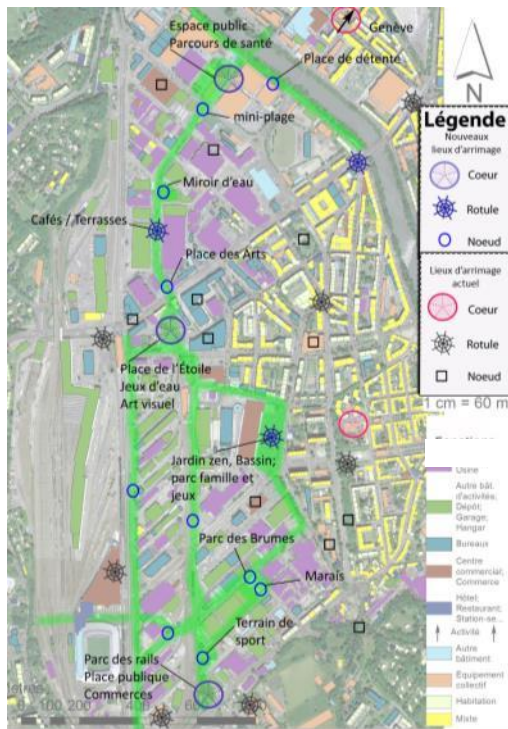
#2 Analyse

Le PAV a été pensé et conçu comme un lieu de transit (marchandises, habitants), entre Genève et ses périphéries. Comment muter ce quartier en un endroit où les résidents s'arrêtent, s'attachent, s'ancrent ?

- Rues et îlots davantage accueillants pour les marcheurs;
- Développement de centralités avec mixité accrue des usages
- La Drize: **colonne vertébrale du quartier le PAV tel un milieu de vie!**

#3 Démarche

Construction d'une typologie de lieux d'arrimage



Trois niveaux de centralité : Coeur > Rotule > Noeud

#4 Proposition d'aménagements

- Motifs de déplacement variés (loisirs, achats, culture, travail, repos et rencontres);
- Trois nouvelles centralités: Centre sportif Vernets, Place de l'Étoile et Parc de la gare CERA;
- Axes de mobilité douce Nord-Sud;
- Espaces publics multi-usages, pour tous les âges;
- Cohérence à toutes les échelles (voisinage, local, régional).



(Espace public, parcours de santé, commerces (en rouge) à proximité du Centre Sportif Vernets :



Exemple d'un avant-projet



Projet #15 : REMISE À CIEL OUVERT DE LA DRIZE DANS LE PROJET PRAILLE-ACACIAS-VERNETS - PAV

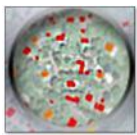
Sébastien Pouliot
Maîtrise en Aménagement du territoire
et développement régional
Université Laval, Québec, Canada

Hélène Robitaille
Muséologue et artiste en Art visuel

Réflexion sur :

l'aménagement des îlots;

La densité actuelle de l'environnement bâti.



Exemples

- 1- Quartier résidentiel Lancy
- 2- Vieux Carouge
- 3- Le PAV
- 4- Genève centre

Du Rouge au Bleu
Faible à Forte densité